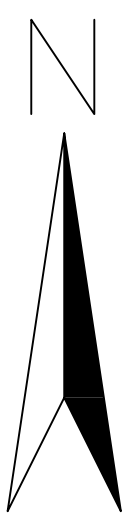
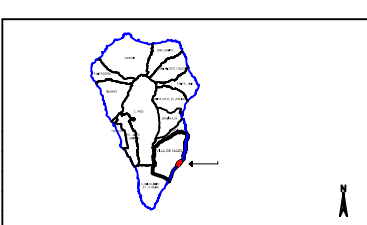




OCEANO

ANTICO



<p>EQUIDICURVAS: 5 m. HUSO 28 ELIPSOIDE: WGS 84 PROYECCIÓN: UTM</p>	<p>PLANO DE SITUACIÓN</p>  <p>Provincia: Santa Cruz de Tenerife. Municipio: Villa de Mazo.</p>	<p>LEYENDA</p> <p>— : LÍMITE DEL ESPACIO</p> <p>— : Montaña del Azufre</p> <p>▤ : Barrancos del Sur.</p> <p>▨ : Acantilado litoral.</p> <p>▧ : Cono de deyección.</p> <p>▩ : Playa del Azufre.</p> <p>⊕ : Llanadas en interfluvios y base de los conos volcánicos.</p> <p>⊙ : Conos Adventicios.</p>	<p>NDMMS DE CONSERVACIÓN</p> <p><b>DOCUMENTO DE APROBACIÓN DEFINITIVA</b></p> <p>MONUMENTO NATURAL MONTAÑA DEL AZUFRE</p>	<p>HOJA: LP 21(A,C) MA-1 ESCALA 1 : 5.000 FECHA: 05/2005</p>
<p>BASE CARTOGRÁFICA:</p>  <p>Fecha de base cartográfica: 1996</p>			<p>LEYENDA</p>  <p>Red Canaria de Espacios Naturales Protegidos</p> <p>AREAS PROTEGIDAS DE LA ISLA DE: <b>LA PALMA.</b></p>	<p>MAPA DE : <b>GEOMORFOLOGÍA</b></p> <p>Gobierno de Canarias Consejería de Medio Ambiente y Ordenación Territorial Dirección General de Ordenación del Territorio</p>